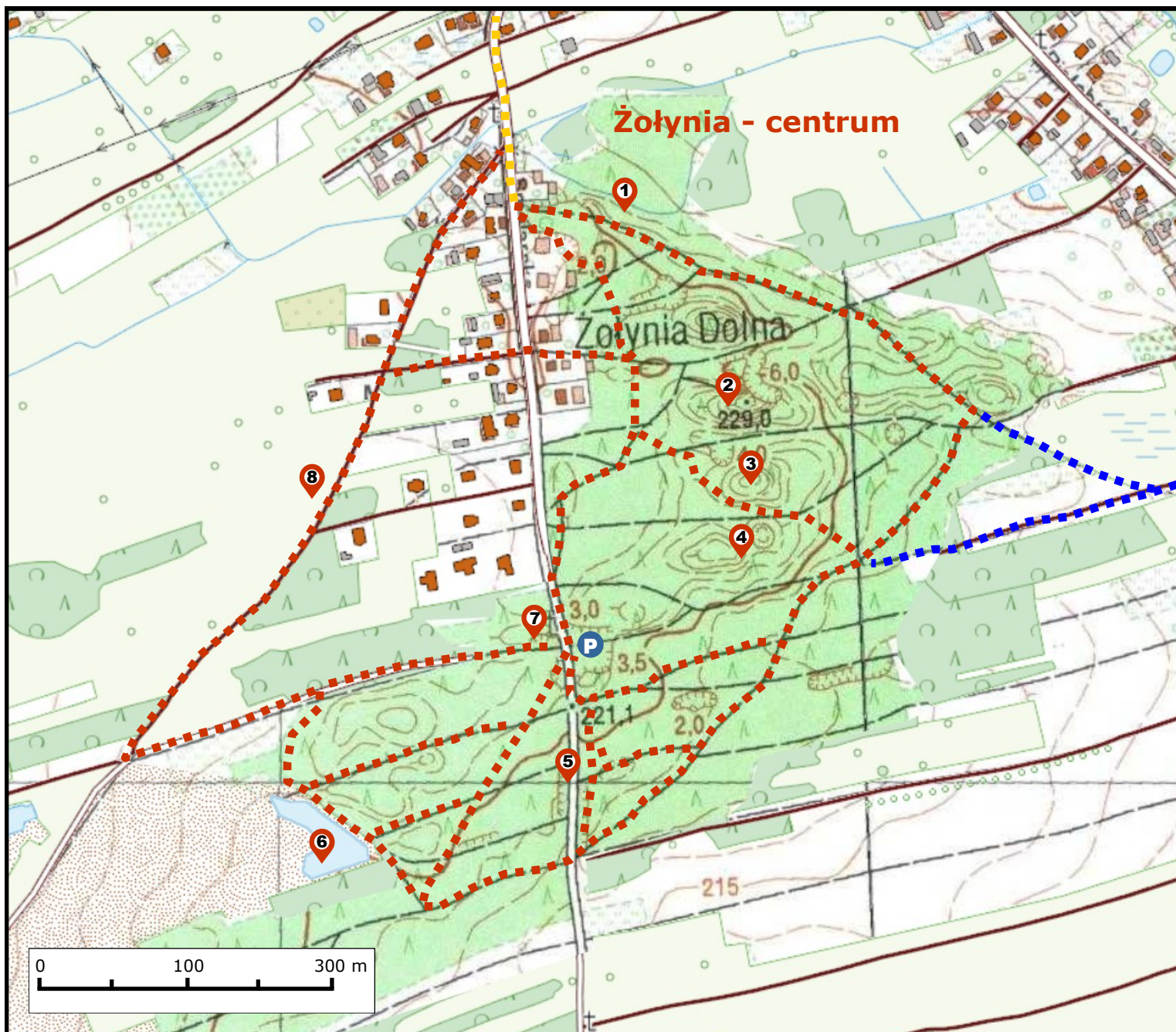



# Wśród wydm smolarskiego lasu

(ścieżki do dowolnej spacerowo - biegowej kombinacji)




## CIEKAWE MIEJSCA

- 1 - „bagnisko” porośnięte olszyną 2 - wydma „Giewont” 3 - wydma „Trzecia Góra”
- 4 - wydmy inne 5 - kapliczka szafkowa 6 - pokopalniany zbiornik wodny
- 7 - ceglana kapliczka słupowa zwieńczona żeliwnym krzyżem 8 - obwodnica „osiedla smolarskiego” z widokiem na pola

 - miejsce gdzie można pozostawić samochód

 - ciekawsze ścieżki spacerowo - biegowe

 - dojście od rynku w Żołyń (0,5 km)

 - dojście od ul. Białobrzeskiej (0,5 km) i od ośrodka Villa Carpatia (1,5 km)